

Záměr Obce Mysletín

Vyvěšeno : 16. 5. 2016

Sejmuto : 3. 6. 2016

Obec Mysletín

zveřejňuje v souladu s ust. § 39 odst. 1 zákona č. 128/2000 Sb., o obcích (obecní zřízení), v platném znění, záměr **prodat** níže uvedené nemovité věci ve výlučném vlastnictví Obce Mysletín, aby se k němu mohli zájemci vyjádřit a předložit své nabídky :

1) Část nemovité věci v obci Mysletín a katastrálním území Mysletín, která je zapsána v katastru nemovitostí na listu vlastnictví č. **10001** Katastrálního úřadu pro Vysočinu, Katastrální pracoviště Pelhřimov, jako :

- pozemek parcelní číslo 227/1, druh pozemku ostatní plocha, ostatní komunikace, o výměře 1606 m²,

příčemž touto částí je nově vzniklý pozemek parcelní číslo 227/8 – druh pozemku ostatní plocha, jiná plocha, o výměře 115 m²,

kdy geometrickým plánem pro rozdělení pozemků a průběh vlastníky upřesněné hranice pozemků č. plánu **149-64/2015** ze dne 16. 9. 2015 zhotoveným Rostislavem Ježem, Máchova 1700, Humpolec, pro obec Mysletín a katastrální území Mysletín, se od pozemku parcelní číslo 227/1 nově odděluje pozemek parcelní číslo 227/8.

2) Část nemovité věci v obci Mysletín a katastrálním území Mysletín, která je zapsána v katastru nemovitostí na listu vlastnictví č. **10001** Katastrálního úřadu pro Vysočinu, Katastrální pracoviště Pelhřimov, jako :

- pozemek parcelní číslo 573/6, druh pozemku ostatní plocha, ostatní komunikace, o výměře 1468 m²,

příčemž touto částí je nově vzniklý pozemek parcelní číslo 573/27 – druh pozemku ostatní plocha, jiná plocha, o výměře 22 m²,

kdy geometrickým plánem pro rozdělení pozemků a průběh vlastníky upřesněné hranice pozemků č. plánu **149-64/2015** ze dne 16. 9. 2015 zhotoveným Rostislavem Ježem, Máchova 1700, Humpolec, pro obec Mysletín a katastrální území Mysletín, se od pozemku parcelní číslo 573/6 nově odděluje pozemek parcelní číslo 573/27.

3) Část nemovité věci v obci Mysletín a katastrálním území Mysletín, která je zapsána v katastru nemovitostí na listu vlastnictví č. **10001** Katastrálního úřadu pro Vysočinu, Katastrální pracoviště Pelhřimov, jako :

- pozemek parcelní číslo 227/1, druh pozemku ostatní plocha, ostatní komunikace, o výměře 1606 m²,

příčemž touto částí je nově vzniklý pozemek parcelní číslo 227/7 – druh pozemku ostatní plocha, jiná plocha, o výměře 44 m²,

kdy geometrickým plánem pro rozdělení pozemků a průběh vlastníky upřesněné hranice pozemků č. plánu **149-64/2015** ze dne 16. 9. 2015 zhotoveným Rostislavem Ježem, Máchova 1700, Humpolec, pro obec Mysletín a katastrální území Mysletín, se od pozemku parcelní číslo 227/1 nově odděluje pozemek parcelní číslo 227/7.

4) Část nemovité věci v obci Mysletín a katastrálním území Mysletín, která je zapsána v katastru nemovitostí na listu vlastnictví č. 10001 Katastrálního úřadu pro Vysočinu, Katastrální pracoviště Pelhřimov, jako :

- pozemek parcelní číslo 573/6, druh pozemku ostatní plocha, ostatní komunikace, o výměře 1468 m²,

přičemž touto částí je nově vzniklý pozemek parcelní číslo 573/24 – druh pozemku zahrada, o výměře 99 m²,

kdy geometrickým plánem pro rozdělení pozemků a průběh vlastníky upřesněné hranice pozemků č. plánu 149-64/2015 ze dne 16. 9. 2015 zhotoveným Rostislavem Ježem, Máchova 1700, Humpolec, pro obec Mysletín a katastrální území Mysletín, se od pozemku parcelní číslo 573/6 nově odděluje pozemek parcelní číslo 573/24.

5) Část nemovité věci v obci Mysletín a katastrálním území Mysletín, která je zapsána v katastru nemovitostí na listu vlastnictví č. 10001 Katastrálního úřadu pro Vysočinu, Katastrální pracoviště Pelhřimov, jako :

- pozemek parcelní číslo 573/6, druh pozemku ostatní plocha, ostatní komunikace, o výměře 1468 m²,

přičemž touto částí je nově vzniklý pozemek parcelní číslo 573/25 – druh pozemku ostatní plocha, jiná plocha, o výměře 13 m²,

kdy geometrickým plánem pro rozdělení pozemků a průběh vlastníky upřesněné hranice pozemků č. plánu 149-64/2015 ze dne 16. 9. 2015 zhotoveným Rostislavem Ježem, Máchova 1700, Humpolec, pro obec Mysletín a katastrální území Mysletín, se od pozemku parcelní číslo 573/6 nově odděluje pozemek parcelní číslo 573/25.

6) Část nemovité věci v obci Mysletín a katastrálním území Mysletín, která je zapsána v katastru nemovitostí na listu vlastnictví č. 10001 Katastrálního úřadu pro Vysočinu, Katastrální pracoviště Pelhřimov, jako :

- pozemek parcelní číslo 573/6, druh pozemku ostatní plocha, ostatní komunikace, o výměře 1468 m²,

přičemž touto částí je nově vzniklý pozemek parcelní číslo 573/26 – druh pozemku zahrada, o výměře 18 m²,

kdy geometrickým plánem pro rozdělení pozemků a průběh vlastníky upřesněné hranice pozemků č. plánu 149-64/2015 ze dne 16. 9. 2015 zhotoveným Rostislavem Ježem, Máchova 1700, Humpolec, pro obec Mysletín a katastrální území Mysletín, se od pozemku parcelní číslo 573/6 nově odděluje pozemek parcelní číslo 573/26.

7) Část nemovité věci v obci Mysletín a katastrálním území Mysletín, která je zapsána v katastru nemovitostí na listu vlastnictví č. 10001 Katastrálního úřadu pro Vysočinu, Katastrální pracoviště Pelhřimov, jako :

- pozemek parcelní číslo 227/1, druh pozemku ostatní plocha, ostatní komunikace, o výměře 1606 m²,

přičemž touto částí je nově vzniklý pozemek parcelní číslo St. 112 – druh pozemku zastavěná plocha, způsob využití: čp. 32, rodinný dům, o výměře 39 m²,

kdy geometrickým plánem pro rozdělení pozemku a změnu obvodu budovy č. plánu 150-44/2016 ze dne 3. 3. 2016 zhotoveným Geodetickou kanceláří Pelhřimov, Ing. V. Sukdolák, J. Dederová, U Stínadel 1316, Pelhřimov, pro obec Mysletín a katastrální území Mysletín, se od pozemku parcelní číslo 227/1 nově odděluje pozemek parcelní číslo St. 112.

8) Část nemovité věci v obci Mysletín a katastrálním území Mysletín, která je zapsána

v katastru nemovitostí na listu vlastnictví č. **10001** Katastrálního úřadu pro Vysočinu, Katastrální pracoviště Pelhřimov, jako :

- pozemek parcelní číslo 227/1, druh pozemku ostatní plocha, ostatní komunikace, o výměře 1606 m²,

příčemž touto částí je nově vzniklý pozemek parcelní číslo 227/9 – druh pozemku ostatní plocha, ostatní komunikace, o výměře 15 m²,

kdy geometrickým plánem pro rozdělení pozemku a změnu obvodu budovy č. plánu **150-44/2016** ze dne 3. 3. 2016 zhotoveným Geodetickou kanceláří Pelhřimov, Ing. V. Sukdolák, J. Dederová, U Stínadel 1316, Pelhřimov, pro obec Mysletín a katastrální území Mysletín, se od pozemku parcelní číslo 227/1 nově odděluje pozemek parcelní číslo 227/9.

9) Část nemovité věci v obci Mysletín a katastrálním území Mysletín, která je zapsána v katastru nemovitostí na listu vlastnictví č. **10001** Katastrálního úřadu pro Vysočinu, Katastrální pracoviště Pelhřimov, jako :

- pozemek parcelní číslo 227/1, druh pozemku ostatní plocha, ostatní komunikace, o výměře 1606 m²,

příčemž touto částí je nově vzniklý pozemek parcelní číslo 227/10 – druh pozemku ostatní plocha, ostatní komunikace, o výměře 94 m²,

kdy geometrickým plánem pro rozdělení pozemku a změnu obvodu budovy č. plánu **150-44/2016** ze dne 3. 3. 2016 zhotoveným Geodetickou kanceláří Pelhřimov, Ing. V. Sukdolák, J. Dederová, U Stínadel 1316, Pelhřimov, pro obec Mysletín a katastrální území Mysletín, se od pozemku parcelní číslo 227/1 nově odděluje pozemek parcelní číslo 227/10.




Geometrický plán č. plánu 149-64/2015 a geometrický plán č. plánu 150-44/2016 jsou nedílnou součástí tohoto záměru a jsou zveřejněny spolu s tímto záměrem.

Obec Mysletín
Jindřich Kotlík
Starosta obce

VÝKAZ DOSAVADNÍHO A NOVÉHO STAVU ÚDAJŮ KATASTRU NEMOVITOSTÍ

Dosavadní stav			Nový stav											
Označení pozemku parc. číslem	Výměra parcely		Druh pozemku Způsob využití	Označení pozemku parc. číslem	Výměra parcely		Druh pozemku Způsob využití	Typ stavby Způsob využití	Zpus. určeni výměr	Porovnání se stavem evidence právních vztahů				
	ha	m ²			ha	m ²				Díl přechází z pozemku označeného v		Číslo listu vlastnictví	Výměra dílu	
		katastru nemovitosti	dřívější poz. evidenci	ha	m ²									
st.9	4	73	zast. pl.	st.9	4	73	zast. pl.	č.p. 18	0			14		
st.10	6	11	zast. pl.	st.10	6	11	zast. pl.	rod. dům	0			38		
26/2	1	45	zahrada	26/2	1	45	zahrada	č.p. 10	0			14		
27		47	zahrada	27		47	zahrada	rod. dům	0			38		
29	12	26	zahrada	29	12	26	zahrada		0			38		
227/1	16	06	ostat. pl. ostat. komunikace	227/1	14	47	ostat. pl. ostat. komunikace		0			10001		
				227/7		44	ostat. pl. jiná plocha		0	227/1	10001		44	
				227/8	1	15	ostat. pl. jiná plocha		0	227/1	10001	1	15	
573/6	14	68	ostat. pl. ostat. komunikace	573/6	13	16	ostat. pl. ostat. komunikace		0			10001		
				573/24		99	zahrada		0	573/6	10001		99	
				573/25	13		ostat. pl. jiná plocha		2	573/6	10001		13	
				573/26	18		zahrada		2	573/6	10001		18	
				573/27	22		ostat. pl. jiná plocha		0	573/6	10001		22	
581	8	51	ostat. pl. ostat. komunikace	581/1	8	26	ostat. pl. ostat. komunikace		0	581	10001	8	26	
				581/2		25	ostat. pl. jiná plocha		2	581	10001		25	
	64	27			64	27								

Zpřesnění geometrického a polohového určení pozemků podle § 50 odst. 1 písm. a) katastrálního zákona navržené v tomto geometrickém plánu lze v katastru nemovitostí provést jen na základě souhlasného prohlášení.

<h3>GEOMETRICKÝ PLÁN pro rozdělení pozemků a průběh vlastníky upřesněné hranice pozemků</h3>	Geometrický plán ověřil úředně oprávněný zeměměřický inženýr:		Stejnopis ověřil úředně oprávněný zeměměřický inženýr:	
	Jméno, příjmení: Ing. Bohumil Slavík		Jméno, příjmení: Ing. Slavík Bohumil	
	Číslo položky seznamu úředně oprávněných zeměměřických inženýrů: 722/1995		Číslo položky seznamu úředně oprávněných zeměměřických inženýrů: 722/195	
	Dne: 28.8.2015 Číslo: 265/2015		Dne: 16.09.2015 Číslo: 330/15	
	Náležitostmi a přesností odpovídá právním předpisům.		Tento stejnopis odpovídá geometrickému plánu v elektronické podobě uloženému v dokumentaci katastrálního úřadu.	
Vyhotovitel:  Rostislav Jež Máchova 1700 396 01 Humpolec tel.: 603 867 256 www.jrcgeodet.cz	Katastrální úřad souhlasí s očíslováním parcel. KÚ pro Vysočinu KP Pelhřimov Ing. Jaroslava Cabadajová PGP-733/2015-304 2015.09.09 11:49:13 CEST		Ověření stejnopisu geometrického plánu v listinné podobě.  	
Číslo plánu: 149-64/2015				
Okres: Pelhřimov				
Obec: Mysletín				
Kat. území: Mysletín				
Mapový list: Humpolec 3-9/32				
Dosavadním vlastníkům pozemků byla poskytnuta možnost seznámit se v terénu s průběhem navrhovaných nových hranic, které byly označeny předepsaným způsobem.				

Výkaz údajů o bonitovaných půdně ekologických jednotkách (BPEJ) k parcelám nového stavu

Parcelní číslo podle		Kód BPEJ	Výměra		BPEJ na dílu parcely	Parcelní číslo podle		Kód BPEJ	Výměra		BPEJ na dílu parcely
katastru nemovitostí	zjednodušené evidence		ha	m2		katastru nemovitostí	zjednodušené evidence		ha	m2	
573/24		75011		99							
573/26		75011		18							

Seznam souřadnic (S-JTSK)

Číslo bodu	Souřadnice pro zápis do KN			Souřadnice určené měřením		
	Y	X	Kód kvality	Y	X	Poznámka
61-15	684084.74	1119347.10	3			roh stavby
61-16	684057.22	1119327.23	3			roh stavby
92-10	684101.17	1119332.00	8			sloupek plotu
92-12	684097.33	1119325.80	3			sloupek plotu
92-13	684089.05	1119335.33	3			roh stavby
126-20	684102.29	1119320.11	3			roh stavby
126-21	684077.71	1119298.36	3			roh stavby
126-33	684073.81	1119302.81	3			roh stavby
126-34	684067.29	1119313.62	3			roh stavby
128-1991	684087.08	1119337.73	8			roh stavby
128-2003	684084.72	1119275.16	8			
128-2043	684075.47	1119304.31	8			roh stavby
128-2045	684074.52	1119267.05	8			
128-2058	684072.33	1119307.93	8			
128-2104	684058.75	1119311.10	8	684059.72	1119310.94	sloupek plotu
1	684069.63	1119336.19	3			sloupek plotu
2	684068.84	1119337.51	3			sloupek plotu
3	684077.47	1119345.27	3			sloupek plotu
4	684079.02	1119342.97	3			sloupek plotu
5	684093.66	1119350.48	3			roh stavby
6	684100.88	1119352.11	3			sloupek plotu
7	684099.40	1119343.86	3			sloupek plotu
10	684106.41	1119348.32	3			roh podezdívky
11	684105.00	1119353.51	3			roh podezdívky
12	684104.00	1119346.68	3			sloupek plotu
14	684092.29	1119331.60	3			označená zeď stavby
15	684097.31	1119335.70	3			zabet.železná trubka
18	684062.64	1119305.95	3			sloupek plotu
19	684064.47	1119302.60	3			sloupek plotu
20	684073.20	1119306.92	3			roh stavby
21	684072.62	1119302.56	3			sloupek plotu
22	684068.65	1119300.06	3			označená podezdívka plotu
23	684066.71	1119298.85	3			sloupek plotu
24	684082.42	1119273.33	8	684082.19	1119273.72	sloupek plotu
30	684068.14	1119304.42	3			označená podezdívka plotu
31	684064.64	1119309.25	3			označená podezdívka plotu

Souřadnice bodů na dosavadní hranici pozemku určené měřením v terénu budou pro zápis do katastru nemovitostí upraveny podle dosavadního určení hranice lomovými body s kódem charakteristiky kvality souřadnic vyšším než 3. Důvodem je nerealizované zpřesnění této hranice, ke kterému je nutné doložit listinu prokazující shodu vlastníků na jejím průběhu [§ 50 odst. 1 písm. a) katastrálního zákona].




VÝKAZ DOSAVADNÍHO A NOVÉHO STAVU ÚDAJŮ KATASTRU NEMOVITOSTÍ

Dosavadní stav				Nový stav												
Označení pozemku parc. číslem	Výměra parcely		Druh pozemku Způsob využití	Označení pozemku parc. číslem	Výměra parcely		Druh pozemku Způsob využití	Typ stavby Způsob využití	Zpús. určení výměr	Porovnání se stavem evidence právních vztahů						
	ha	m ²			ha	m ²				Díl přechází z pozemku označeného v katastru nemovitosti	dřívější poz. evidenci	Číslo listu vlastnictví	Výměra dílu		Označení dílu	
		ha	m ²			ha	m ²			ha	m ²	ha	m ²			
st.54	2	04	zast. pl.	st.54	1	02	zast. pl.	č.p.32 rod.dům	0	st.54		110			79	a
										227/5		110			23	b
														1	02	
				642	1	25	ostat. pl. jiná plocha		0	st.54		110		1	25	
227/1	16	06	ostat. pl. ostatní komunikace	227/1	14	58	ostat. pl. ostatní komunikace		0	227/1		10001		14	58	
				st.112		39	zast. pl.	č.p.32 rod.dům	0	227/1		10001			39	
				227/9		15	ostat. pl. ostat. komunikace		0	227/1		10001			15	
				227/10		94	ostat. pl. ostat. komunikace		0	227/1		10001			94	
227/5	3	01	zahradra	227/5	2	78	zahradra		0	227/5		110		2	78	
	21	11			21	11										

Výkaz údajů o bonitovaných půdně ekologických jednotkách (BPEJ) k parcelám nového stavu

Parcelní číslo podle		Kód BPEJ	Výměra		BPEJ na dílu parcely	Parcelní číslo podle		Kód BPEJ	Výměra		BPEJ na dílu parcely
katastru nemovitosti	zjednodušené evidence		ha	m ²		katastru nemovitosti	zjednodušené evidence		ha	m ²	
227/5		75011	2	78							

<p>GEOMETRICKÝ PLÁN pro rozdělení pozemku, změnu obvodu budovy</p>	Geometrický plán ověřil úředně oprávněný zeměměřický inženýr:		Stejnopis ověřil úředně oprávněný zeměměřický inženýr:		
	Jméno, příjmení: Ing. Vlastimil Sukdolák		Jméno, příjmení: Ing. Vlastimil Sukdolák		
	Číslo položky seznamu úředně oprávněných zeměměřických inženýrů: 305/1995		Číslo položky seznamu úředně oprávněných zeměměřických inženýrů: 305/1995		
	Dne: 25. 2. 2016 Číslo: 43/2016		Dne: 3. 03. 2016 Číslo: 43/2016		
Náležitosti a přesnosti odpovídá právním předpisům.		Tento stejnopis odpovídá geometrickému plánu v elektronické podobě uloženému v dokumentaci katastrálního úřadu.			
Vyhotovitel: Geodetická kancelář, Pelhřimov Ing. V.Sukdolák, J. Dederová U Stínadel 1316		Katastrální úřad souhlasí s očišlováním parcel.		Ověření stejnopisu geometrického plánu v listinné podobě.	
Číslo plánu: 150-44/2016 Okres: Pelhřimov Obec: Mysletín Kat. území: Mysletín Mapový list: KMD Dosavadním vlastníkům pozemků byla poskytnuta možnost seznámit se v terénu s průběhem navrhovaných nových hranic, které byly označeny předepsaným způsobem:		KÚ pro Vysočinu KP Pelhřimov Jitka Randová PGP-249/2016-304 2016.03.03 12:12:05 CET			

Seznam souřadnic (S-JTSK)

Číslo bodu	Souřadnice pro zápis do KN			Souřadnice určené měřením		Poznámka
	Y	X	Kód kv.	Y	X	

k.ú. Mysletín (700576)

1	684138.59	1119369.36	3			plot. sl.
2	684124.40	1119358.68	3			roh
3	684112.80	1119347.38	3			roh
4	684118.82	1119342.05	3			roh
5	684133.37	1119330.84	8	684133.12	1119331.04	plot. sl.
6	684149.08	1119360.00	8	684148.62	1119360.42	plot. sl.
7	684130.08	1119353.05	3			roh
8	684121.01	1119344.14	3			roh
9	684123.12	1119342.03	3			roh
10	684127.83	1119346.63	3			roh
11	684127.14	1119347.30	3			roh
12	684125.92	1119346.16	3			roh
13	684124.57	1119347.61	3			roh
14	684119.51	1119342.70	8			
15	684127.05	1119350.06	8			
16	684126.24	1119356.85	8			
17	684160.62	1119382.54	4			

Souřadnice bodů na dosavadní hranici pozemku určené měřením v terénu budou pro zápis do katastru nemovitostí upraveny podle dosavadního určení hranice lomovými body s kódem charakteristiky kvality souřadnic vyšším než 3. Důvodem je nerealizované zpřesnění této hranice, ke kterému je nutné doložit listinu prokazující shodu vlastníků na jejím průběhu [§ 50 odst. 1 písm. a) katastrálního zákona].