

Záměr Obce Mysletín

Vyvěšeno : 16. 5. 2016

Sejmuto : 3. 6. 2016

Obec Mysletín

zveřejňuje v souladu s ust. § 39 odst. 1 zákona č. 128/2000 Sb., o obcích (obecní zřízení), v platném znění, záměr **směnit** níže uvedené nemovité věci ve výlučném vlastnictví Obce Mysletín, aby se k němu mohli zájemci vyjádřit a předložit své nabídky :

1) Část nemovité věci v obci Mysletín a katastrálním území Mysletín, která je zapsána v katastru nemovitostí na listu vlastnictví č. **10001** Katastrálního úřadu pro Vysočinu, Katastrální pracoviště Pelhřimov, jako :

- pozemek parcelní číslo 573/6, druh pozemku ostatní plocha, ostatní komunikace, o výměře 1468 m²,

příčemž touto částí je nově vzniklý pozemek parcelní číslo 573/29 – druh pozemku ostatní plocha, jiná plocha, o výměře 115 m²,

kdy geometrickým plánem pro rozdělení pozemků č. plánu **151-71/2015** ze dne 16. 9. 2015 zhotoveným Rostislavem Ježem, Máchova 1700, Humpolec, pro obec Mysletín a katastrální území Mysletín, se od pozemku parcelní číslo 573/6 nově odděluje pozemek parcelní číslo 573/29.

2) Část nemovité věci v obci Mysletín a katastrálním území Mysletín, která je zapsána v katastru nemovitostí na listu vlastnictví č. **10001** Katastrálního úřadu pro Vysočinu, Katastrální pracoviště Pelhřimov, jako :

- pozemek parcelní číslo 573/6, druh pozemku ostatní plocha, ostatní komunikace, o výměře 1468 m²,

příčemž touto částí je nově vzniklý pozemek parcelní číslo 573/30 – druh pozemku ostatní plocha, ostatní komunikace, o výměře 13 m²,

kdy geometrickým plánem pro rozdělení pozemků č. plánu **151-71/2015** ze dne 16. 9. 2015 zhotoveným Rostislavem Ježem, Máchova 1700, Humpolec, pro obec Mysletín a katastrální území Mysletín, se od pozemku parcelní číslo 573/6 nově odděluje pozemek parcelní číslo 573/30.

Obec Mysletín má záměr směnit shora uvedené nemovité věci ve výlučném vlastnictví Obce Mysletín za níže uvedenou nemovitou věc v podílovém spoluvlastnictví **Radky Slavíkové a Petra Slavíka**, oba bytem č.p. 21, 396 01 Mysletín, každý s podílem ideální **jedné poloviny (1/2)**, a to :

Za část nemovité věci v obci Mysletín a katastrálním území Mysletín, která je zapsána v katastru nemovitostí na listu vlastnictví č. **103** Katastrálního úřadu pro Vysočinu, Katastrální pracoviště Pelhřimov, jako :

- pozemek parcelní číslo **St. 12**, druh pozemku zastavěná plocha a nádvoří o výměře 408 m², součástí je stavba : Mysletín, č.p. 21, rodinný dům, stavba stojí na pozemku p. č. : St. 12,

příčemž touto částí je nově vzniklý pozemek parcelní číslo 641, druh pozemku ostatní plocha, ostatní komunikace, o výměře 67 m²,



kdy geometrickým plánem pro rozdělení pozemků č. plánu **151-71/2015** ze dne 16. 9. 2015 zhotoveným Rostislavem Ježem, Máchova 1700, Humpolec, pro obec Mysletín a katastrální území Mysletín, se od pozemku parcelní číslo St. 12 nově odděluje pozemek parcelní číslo 641.

Geometrický plán č. plánu 151-71/2015 je nedílnou součástí tohoto záměru a je zveřejněn spolu s tímto záměrem.

Obec Mysletín
Jindřich Kotlík
Starosta obce

VÝKAZ DOSAVADNÍHO A NOVÉHO STAVU ÚDAJŮ KATASTRU NEMOVITOSTÍ														
Dosavadní stav			Nový stav											
Označení pozemku parc. číslem	Výměra parcely		Druh pozemku Způsob využití	Označení pozemku parc. číslem	Výměra parcely		Druh pozemku Způsob využití	Typ stavby Způsob využití	Způsob určení výměr	Porovnání se stavem evidence právních vztahů				
	ha	m ²			ha	m ²				Díl přechází z pozemku označeného v		Číslo listu vlastnictví	Výměra dílu	
st. 12	4	08	zast. pl.	st. 12	3	41	zast. pl.	č.p. 21 rod. dům	0					
573/6	14	68	ostat. pl. ostat. komunikace	641		67	ostat. pl. ostat. komunikace		0	st. 12	103		67	
				573/6	12	51	ostat. pl. ostat. komunikace		0					
				573/28		89	zahrada		0	573/6	10001		89	
				573/29	1	15	ostat. pl. jiná plocha		0	573/6	10001		1	15
				573/30		13	ostat. pl. ostat. komunikace		0	573/6	10001			13
	18	76			18	76								

Výkaz údajů o bonitovaných půdně ekologických jednotkách (BPEJ) k parcelám nového stavu											
Parcelní číslo podle katastru nemovitostí		Kód BPEJ	Výměra		BPEJ na dílu parcely	Parcelní číslo podle katastru nemovitostí		Kód BPEJ	Výměra		BPEJ na dílu parcely
zjednodušené evidence			ha	m ²		zjednodušené evidence			ha	m ²	
573/28		75011		89							

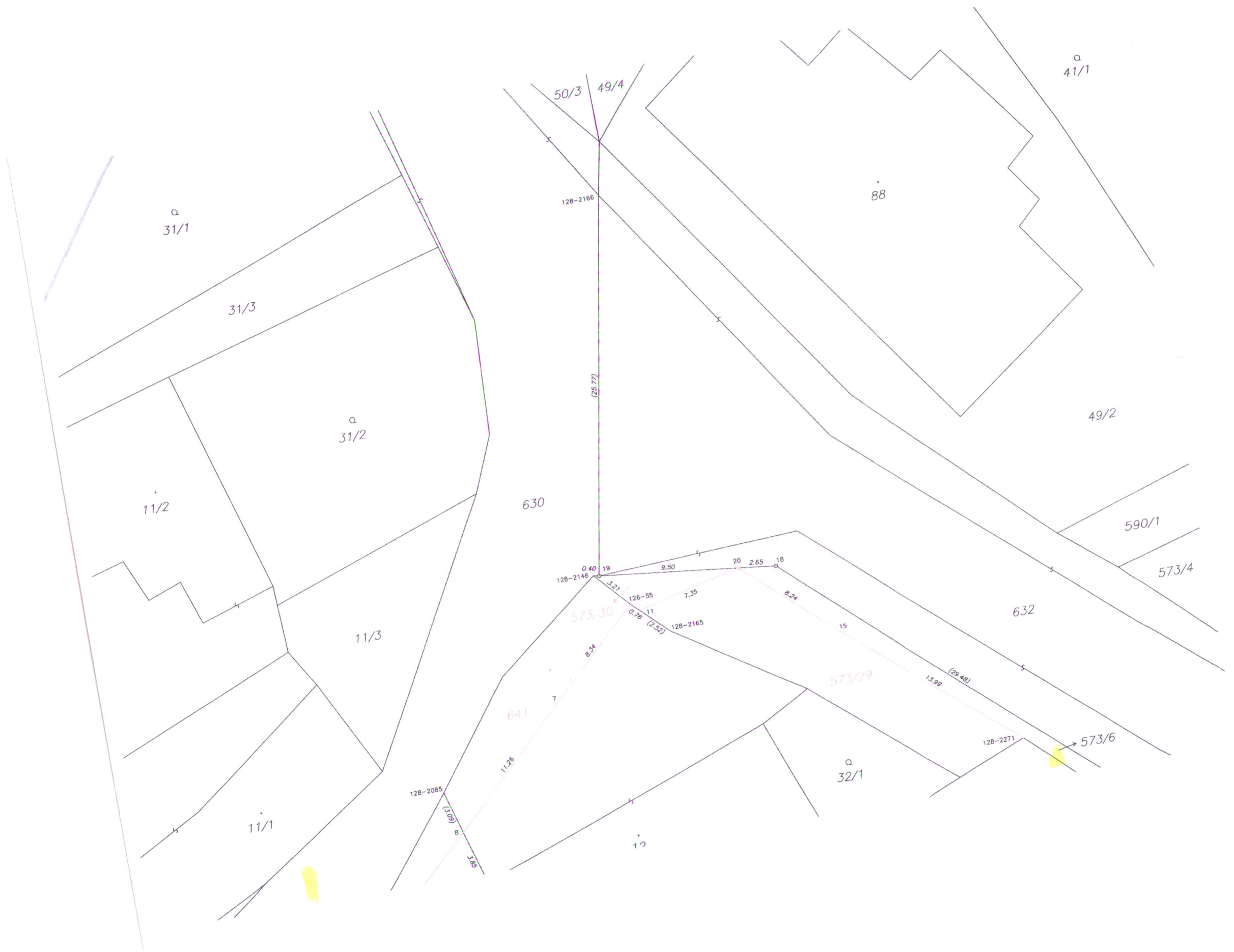
GEOMETRICKÝ PLÁN pro rozdělení pozemků	Geometrický plán ověřil úředně oprávněný zeměměřičský inženýr:		Stejnopis ověřil úředně oprávněný zeměměřičský inženýr:		
	Jméno, příjmení: Ing. Bohumil Slavík		Jméno, příjmení: Ing. Slavík Bohumil		
	Číslo položky seznamu úředně oprávněných zeměměřičských inženýrů: 722/1995		Číslo položky seznamu úředně oprávněných zeměměřičských inženýrů: 722/95		
	Dne: 2.9.2015 Číslo: 269/2015		Dne: 16.09.2015 Číslo: 333/15		
Náležitostmi a přesností odpovídá právním předpisům.		Tento stejnopis odpovídá geometrickému plánu v elektronické podobě uloženému v dokumentaci katastrálního úřadu.			
Vyhotovitel:  Rostislav Jež Máchova 1700 396 01 Humpolec tel.: 603 867 256 www.jrcgeodet.cz		Katastrální úřad souhlasí s očištváním parcel.		Ověření stejnopisu geometrického plánu v listinné podobě.	
Číslo plánu: 151-71/2015		KÚ pro Vysočinu KP Pelhřimov Ing. Jaroslava Cabadajová PGP-753/2015-304 2015.09.14 12:49:34 CEST			
Okres: Pelhřimov					
Obec: Mysletín					
Kat. území: Mysletín					
Mapový list: Humpolec 3-9/32					
Dosavadním vlastníkům pozemků byla poskytnuta možnost seznámit se v terénu s průběhem navrhovaných nových hranic, které byly označeny předepsaným způsobem.					

Seznam souřadnic (S-JTSK)

Číslo bodu	Souřadnice pro zápis do KN			Souřadnice určené měřením		
	Y	X	Kód kvality	Y	X	Poznámka
78-9	684069.40	1119282.44	8			roh podezdívky plotu
126-45	684062.32	1119260.42	3			roh stavby
126-55	684049.46	1119243.17	3			roh stavby
128-2085	684064.29	1119253.69	8			
128-2146	684051.64	1119240.83	8			
128-2165	684047.07	1119245.42	8			
128-2166	684046.89	1119215.50	8			
128-2271	684024.35	1119256.79	8	684025.18	1119256.59	roh podezdívky plotu
128-2298	684017.14	1119261.82	8			
1	684076.62	1119269.48	3			roh podezdívky plotu
7	684055.50	1119248.86	3			roh stavby
8	684063.42	1119256.66	8			roh zděného pilíře plotu
11	684048.90	1119243.69	8			označená zeď stavby
15	684035.64	1119247.36	3			roh podezdívky plotu
18	684039.19	1119242.26	3			ocelový hřeb
19	684051.25	1119240.90	3			ocelový hřeb
20	684041.76	1119241.97	3			plastový mezník

Souřadnice bodů na dosavadní hranici pozemku určené měřením v terénu budou pro zápis do katastru nemovitostí upraveny podle dosavadního určení hranice lomovými body s kódem charakteristiky kvality souřadnic vyšším než 3. Důvodem je nerealizované zpřesnění této hranice, ke kterému je nutné doložit listinu prokazující shodu vlastníků na jejím průběhu [§ 50 odst. 1 písm. a) katastrálního zákona].





31/1

31/3

31/2

11/2

11/3

11/1

50/3

49/4

41/1

88

49/2

630

590/1

573/4

128-2146

0.40

19

9.50

20

2.65

18

3.21

126-55

7.35

0.76

128-2165

11

(2.32)

573/30

8.24

15

632

573/29

(29.48)

13.99

641

11.26

32/1

128-2271

573/6

128-2085

(3.09)

3.85

12