



Městský úřad Beroun

Odbor dopravy a správních agend

Datum:
13.11.2017

Číslo jednací:
MBE/74638/2017/DOPR-Mij

Spisová značka:
16027/2017/DOPR

Vyřizuje / telefon:
Miláček / 311630226

E-mail:
doprava4@muberon.cz

VEŘEJNÁ VYHLÁŠKA

OPATŘENÍ OBECNÉ POVAHY

STANOVENÍ PŘECHODNÉ ÚPRAVY PROVOZU NA POZEMNÍ KOMUNIKACI

Městský úřad Beroun, odbor dopravy a správních agend, jako příslušný obecní úřad obce s rozšířenou působností podle § 124 odst. 6 zákona č. 361/2000 Sb., o provozu na pozemních komunikacích a o změnách některých zákonů, ve znění pozdějších předpisů (dále jen „zákon o silničním provozu“), na základě žádosti společnosti Quo s.r.o., IČ: 26487985, Křížkova 2158, 256 01 Benešov a po písemném vyjádření příslušného orgánu policie, tj. Policie ČR, Krajského ředitelství Policie Středočeského kraje, územního odboru Beroun, dopravního inspektorátu, pod č.j.: KRPS-336199-2/ČJ-2017-010206

stanovuje

podle § 77 odst. 1 písm. c) zákona o provozu na pozemních komunikacích opatřením obecné povahy podle § 171 a násl. zákona č. 500/2004 Sb., správní řád, ve znění pozdějších předpisů (dále jen „správní řád“)

PŘECHODNOU ÚPRAVU PROVOZU NA POZEMNÍCH KOMUNIKACÍCH

z důvodu opravy povrchu vozovky silnice III/11533 a III/11524A (2. a 3. etapa), úplné uzavírky uvedených silnic v úseku Koledník - Koněprusy, dle grafického vyobrazení (str. 3-6).

Dopravní značení bude upraveno dle schváleného dopravně inženýrského opatření DIO ETAPA 2, DIO ETAPA 3 a DIO ETAPA 3 – OT pro NA směr Liteň (dále jen „DIO“), které je přílohou tohoto stanovení a v souladu s TP 66 – Zásady pro označování pracovních míst na pozemních komunikacích.

Komunikace: silnice III/11533 v úseku Koledník – Koněprusy (2. etapa - dle grafického vyobrazení v DIO)
silnice III/11533, III/11524A – křižovatka u obce Koněprusy (3. etapa – dle grafického vyobrazení DIO)

Termín: od 19.11.2017 do 29.11.2017 (2. etapa)
od 30.11.2017 do 07.12.2017 (3. etapa)

Podmínky realizace: Pracovní místo bude zabezpečeno před pádem do výkopů zábradlím, plotem nebo svodidlem (viz. čl. 4.5 Ochranná zařízení TP 66). Bude doplněno dopravní značení dle vyjádření Policie ČR pod č.j. KRPS-336199-2/ČJ-2017-010206 ze dne 8.11.2017 (potvrzená situace DIO ETAPA – OT pro NA směr Liteň)

Podmínky pro provedení přechodné úpravy:

1. Provedení a umístění dopravního značení musí být v souladu s vyhl. č. 294/2015 Sb., kterou se provádějí pravidla provozu na pozemních komunikacích, v souladu s TP 66 – Zásady pro označování pracovních míst na pozemních komunikacích a normou ČSN EN 12899-1 Stálé svislé dopravní značení. Veškeré svislé dopravní značky budou základní velikosti podle TP 66 a musí být provedeny jako retroreflexní. Všechny součásti dopravních značek (podkladní desky, sloupky, značky, uchycení, kotvící prvky apod.) musí být schváleného typu.

Adresa úřadu:
Husovo náměstí 68
266 43 Beroun-Centrum
Tel.: +420 311 654 111
Fax: +420 311 621 242

Pracoviště:
Politických vězňů 20
266 43 Beroun-Město
Tel.: +420 311 630 111
Fax: +420 311 623 251

e-mail: posta@muberon.cz
IČ: 00233129
www.mesto-beroun.cz

2. Realizace přechodné úpravy provozu je podmíněna existencí pravomocného rozhodnutí ve věci povolení zvláštního užívání (příp. uzavírky) silnice (místní komunikace) a termín provedení přechodné úpravy bude v souladu s tímto rozhodnutím.
3. Žadatel zajistí pravidelnou kontrolu a údržbu dopravního značení.
4. Osazení dopravního značení zajistí žadatel. Osazení, kontrolu, údržbu i případné doplnění a změny dopravního značení v průběhu uzavírky hradí žadatel. Realizace dopravních opatření může být provedena pouze odbornou firmou. Z důvodu zajištění bezpečnosti silničního provozu může správní orgán stanovit další doplnění dopravního značení, případně stanovené dopravní značení změnit.
5. Trvalé dopravní značení, které je v rozporu s přechodným dopravním značením bude překryto a po ukončení akce uvedeno do původního stavu.

O d ů v o d n ě n í :

Městský úřad Beroun, odbor dopravy a správních agend, stanovil na základě žádosti společnosti Quo s.r.o., IČ: 26487985, Křížíkova 2158, 256 01 Benešov přechodnou úpravu provozu na pozemních komunikacích z důvodu zajištění bezpečnosti silničního provozu z důvodu opravy povrchu vozovky silnice III/11533 a III/11524A (2. a 3. etapa), úplné uzavírky uvedených silnic v úseku Koledník - Koněprusy.

Přechodnou úpravu provozu na pozemních komunikacích, stanovil obecní úřad s rozšířenou působností po předchozím písemném vyjádření policie, v tomto případě Policie ČR, Krajského ředitelství Policie Středočeského kraje, územního odboru Beroun, dopravního inspektorátu, Tyršova 1635, 266 50 Beroun, která dala k tomuto stanovení přechodné úpravy kladné vyjádření pod č.j.: KRPS-336199-2/ČJ-2017-010206.

Poučení: Toto stanovení se vydává formou opatření obecné povahy, které se oznamuje veřejnou vyhláškou. Opatření obecné povahy nabývá účinnosti pátým dnem po dni vyvěšení veřejné vyhlášky. Proti opatření obecné povahy nelze podat opravný prostředek (§ 173 odst. 2 správního řádu)

otisk
úředního razítka

Mgr. Miroslav Jerling, v.r.
vedoucí odboru dopravy a správních agend

Za správnost vyhotovení: Iveta Brůnová

Toto opatření obecné povahy (č.j. MBE/74638/2017/DOPR-Mij) musí být vyvěšeno po dobu 15 dnů na úřední desce Městského úřadu Beroun, Městského úřadu Králův Dvůr, Obecního úřadu Koněprusy a Obecního úřadu Měňany.

Vývěsní lhůta začíná den následující po dni vyvěšení. Sejmutí vyhlášky je možno následující pracovní den po posledním (patnáctém) dni vývěsní lhůty. Po uplynutí lhůty vyznačení údajů musí být vyhláška neprodleně vrácena zpět odboru dopravy a správních agend. Zároveň žádáme o zveřejnění písemnosti způsobem umožňujícím dálkový přístup a o potvrzení této skutečnosti!

Vyvěšeno dne: 15. 11. 2017

Sejmuto dne: 1. 12. 2017

Razítko a podpis orgánu, který potvrzuje vyvěšení a sejmutí rozhodnutí.

Obdrží:

Dotčené orgány státní správy (datovou schránkou):

- **Policie ČR**, Krajské ředitelství Policie Středočeského kraje, dopravní inspektorát, Tyršova 1635, 266 01 Beroun

Ostatní:

- **Městský úřad Beroun**, kancelář tajemníka, podatelna MěÚ Beroun, Husovo náměstí 68, 266 01 Beroun (pro zveřejnění na úřední desce na dobu nejméně 15 dnů – podle § 172 odst. 1 správního řádu)

- **Obecní úřad Koněprusy**, Koněprusy 63, 266 01 Beroun

(pro zveřejnění na úřední desce na dobu nejméně 15 dnů – podle § 172 odst. 1 správního řádu)

- **Městský úřad Králův Dvůr**, náměstí Míru 139, 267 01 Králův Dvůr

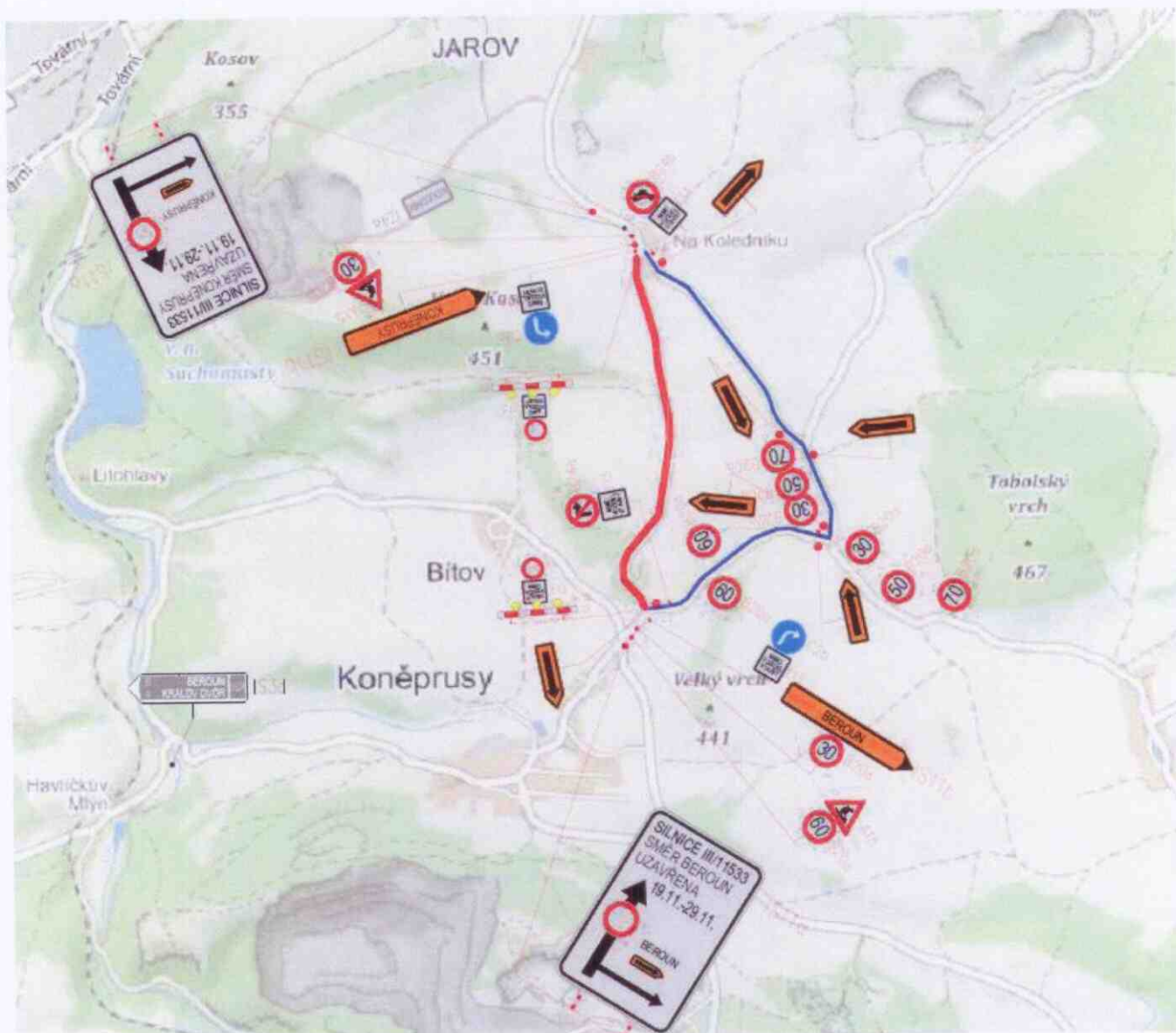
(pro zveřejnění na úřední desce na dobu nejméně 15 dnů – podle § 172 odst. 1 správního řádu)

- **Obecní úřad Měňany, Měňany 92, 267 27 Měňany**

(pro zveřejnění na úřední desce na dobu nejméně 15 dnů – podle § 172 odst. 1 správního řádu)

- **KSÚS Středočeského kraje, p.o.**, Zborovská 11, 150 21 Praha 5

- **Quo s.r.o.**, IČ: 26487985, Křížíkova 2158, 256 01 Benešov



LEGENDA:

-  TRVALÉ DOPRAVNÍ ZNAČENÍ
-  NAVRŽENÉ PŘECHODNÉ DZ
-  UZAVŘENÝ ÚSEK
-  OBJÍZDNÁ TRASA

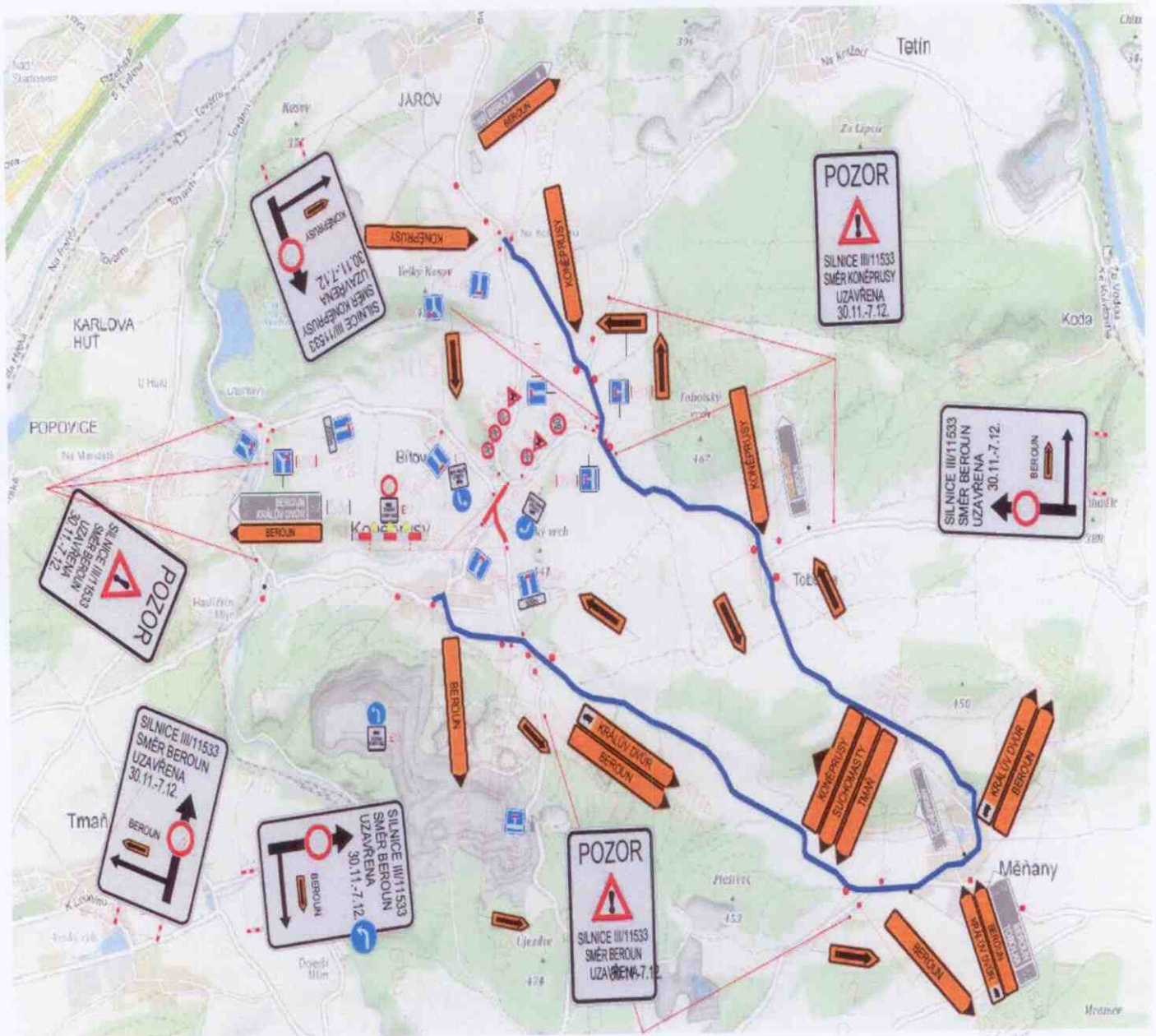
Číslo dopravního značení bude v záhlaví tabule a v seznamu poznačení.
 Číslo dopravního značení bude číslo: T-65 Značek pro dopravní značení v uzavřeném úseku
 T-66 Značek pro dopravní značení v uzavřené oboustranné



SPRÁVCE	Štěpán Horal
KONTROLOVÁN	Štěpán Horal
ODPĚDATEL	BES, s.r.o. ukova 625, 256 01 Benešov
UČESŤ PRÁCE	III/11533 Koledník III/11533 - km 0,474 – 3,609, III/11524A – km 0,337 – 0,787
DRUH	DIO ETAPA 2




DATA	10/2017
FORMÁT	

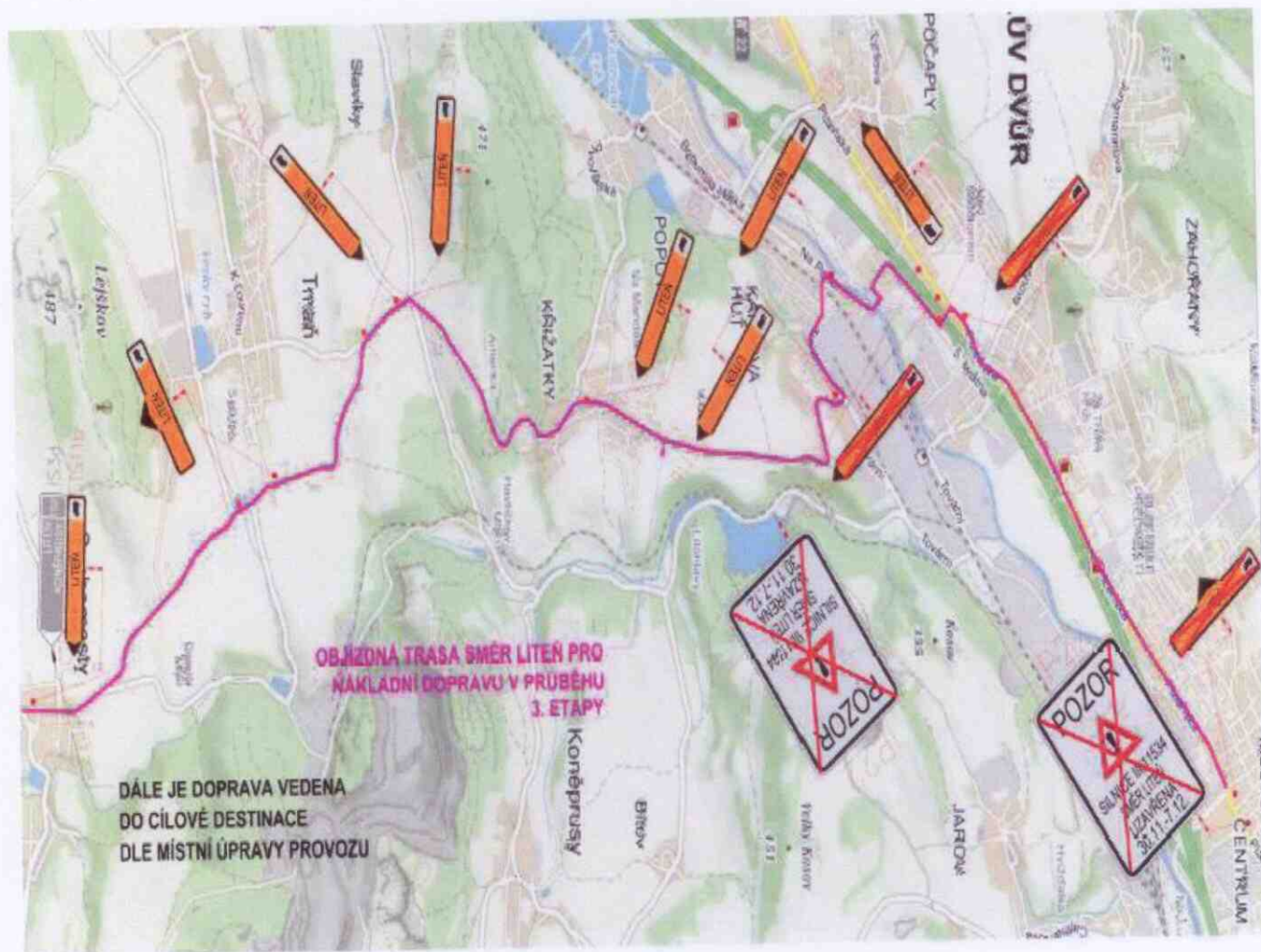


LEGENDA:

-  TRVALÉ DOPRAVNÍ ZNAČENÍ NAVRŽENÉ PŘECHODNÉ DZ
-  UZAVŘENÝ ÚSEK
-  OBJÍZDNÁ TRASA

Podle dopravního značení bude v základě věhlas a v neřádné provedení 11.
 V případě dopravního značení bylo vydáno: TP 65 Značky pro dopravní značení na pozemních komunikacích
 TP 65 Značky pro samostatní pracovních míst na pozemních komunikacích

VYPRACOVAL:	Štěpán Horal		
KONTROLOVAL:	Štěpán Horal		
ORIGINÁTEL:	BES, s.r.o. ukova 625, 256 01 Benešov		
NAZEV AKCE:	III/11533 Koledník III/11533 - km 0,474 – 3,609, III/11524A – km 0,337 – 0,787		
ORSAH:	DIO ETAPA 3		DATUM: 10/2017 FORMÁT:




LEGENDA:

-  TRVALÉ DOPRAVNÍ ZNAČENÍ
-  PŘECHODNÉ DZ
-  OBJÍZDNÁ TRASA PRO NÁKLADNÍ DOPRAVU

Použitá dopravní značení bude v souladu s vyhláškou č. 133/2014 Sb. v platném znění.
 K návrhu dopravního značení byly využity TP 65 Zásady pro dopravní značení na pozemních komunikacích
 TP 66 Zásady pro označování provozních míst na pozemních komunikacích



VYPRACOVAL:	Štěpán Horal	
KONTROLOVAL:	Štěpán Horal	
OBJEDNATEL:	BES, s.r.o. ukova 625, 256 01 Benešov	
NÁZEV AKCE:	III/11533 Koledník III/11533 - km 0,474 – 3,609, III/11524A – km 0,337 – 0,787	
OBSAH:	DIO ETAPA 3 - OT pro NA směr Liten'	
DATUM:	10/2017	
FORMAT:	A3	

Detail DIO – 3. Etapa:

