



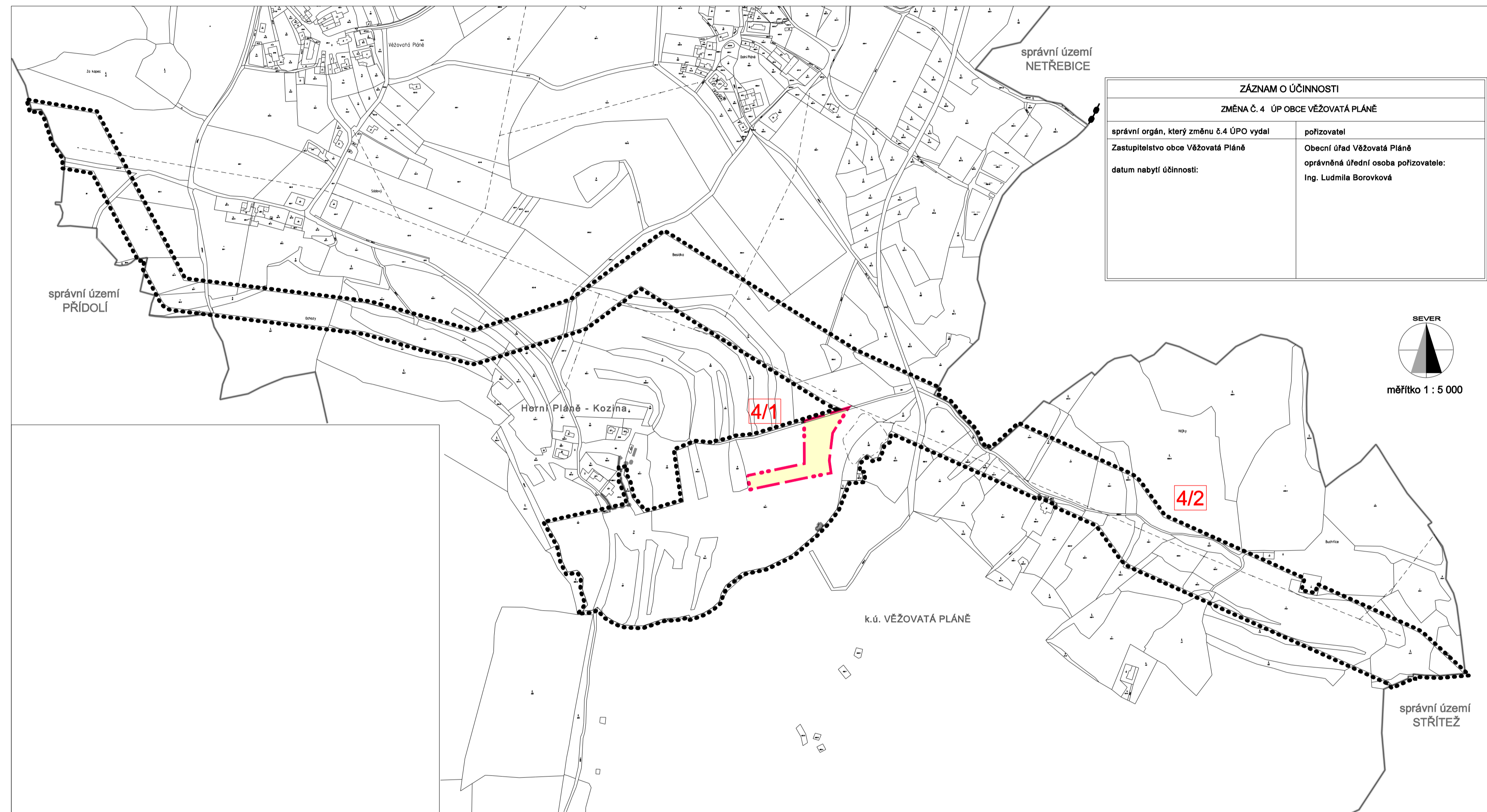



UPRAVENÝ NÁVRH **ZMĚNA Č.4**
ÚZEMNÍHO PLÁNU OBCE VĚŽOVATÁ PLÁNĚ
VÝKRES ZÁKLADNÍHO ČLENĚNÍ

- LEGENDA**
-  hranice řešeného území
 -  hranice správního území
 -  hranice zastavěného území (dle ÚPO)
 -  hranice zastavitelných ploch
 - 4/1 pořadové číslo změny / index plochy



ZÁZNAM O ÚČINNOSTI	
ZMĚNA Č. 4 ÚP OBCE VĚŽOVATÁ PLÁNĚ	
správní orgán, který změnu č.4 ÚPO vydal	pořizovatel
Zastupitelstvo obce Věžovatá Pláně	Obecní úřad Věžovatá Pláně
datum nabytí účinnosti:	oprávněná úřední osoba pořizovatele: Ing. Ludmila Borovková

	VEDOUČÍ PROJEKTANT:	ING. ARCH. Š. TUKALOVÁ	ZODPOVĚDNÝ PROJEKTANT:	ING. ARCH. Š. TUKALOVÁ	KRESLIL:	ING. ARCH. I. VOTŘELOVÁ	
	INVESTOR:	Obec Věžovatá Pláně	POŘIZOVATEL:	Obecní úřad Věžovatá Pláně			
	DATUM:	leden 2014	MĚŘÍTKO:	1 : 5 000	STUPEŇ:	UPRAVENÝ NÁVRH	PAR. Č.
	AKCE:	ZMĚNA Č. 4 ÚP OBCE VĚŽOVATÁ PLÁNĚ					VÝKRES:
BOLESLAVOVA 30, TEL: 387413480 370 06 ČESKÉ BUDĚJOVICE						OBŠAR:	výkres základního členění území
							1.1