





ZMĚNA Č.4
ÚZEMNÍHO PLÁNU OBCE VĚŽOVATÁ PLÁNĚ
HLAVNÍ VÝKRES

UPRAVENÝ NÁVRH

ZÁZNAM O ÚČINNOSTI	
ZMĚNA Č. 4 ÚP OBCE VĚŽOVATÁ PLÁNĚ	
správní orgán, který změnu č.4 ÚPO vydal	pořizovatel
Zastupitelstvo obce Věžovatá Pláně	Obecní úřad Věžovatá Pláně
datum nabytí účinnosti:	oprávněná úřední osoba pořizovatele: Ing. Ludmila Borovková






LEGENDA

-  hranice řešeného území
-  hranice správního území
-  hranice zastavěného území (dle ÚPO)
-  hranice zastavitelných ploch
- 4/1 pořadové číslo změny / index plochy

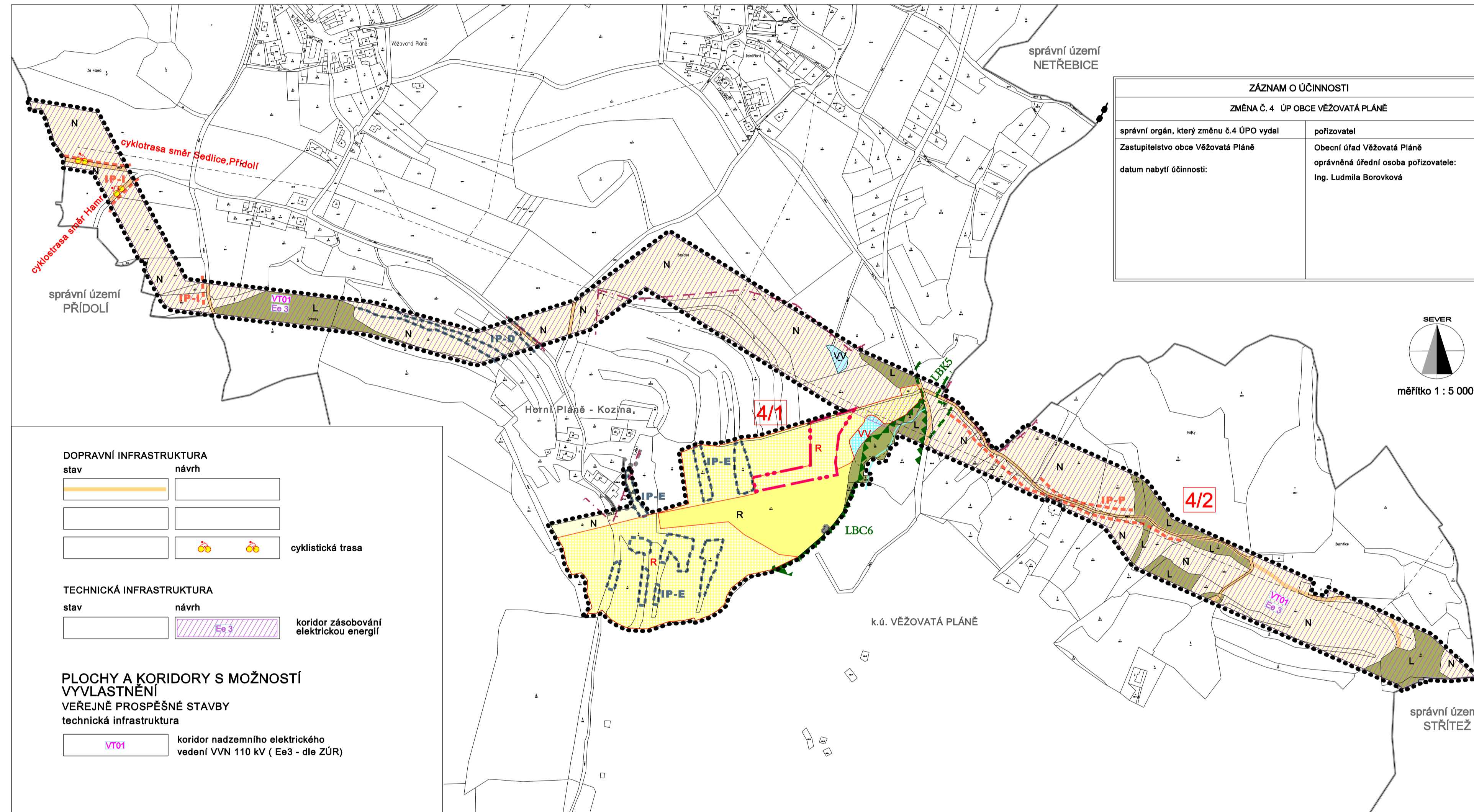
PLOCHY S ROZDÍLNÝM ZPŮSOBEM VYUŽITÍ
 plochy stabilizované plochy změn

- R R rekreace a sport
- VV VV vodní plochy a toky
- N smíšené nezastavěného území - ostatní plochy a ZPF (orná půda, trvalý travní porost)
- L lesy - pozemky určené k plnění funkce lesa





ÚZEMNÍ SYSTÉM EKOLOGICKÉ STABILITY

- stav  ochranná zóna NRBK
- stav  návrh  interakční prvek
-  lokální biocentrum
-  lokální biokoridor

 urbanisticko architektonická PROJEKCE	VEDOUcí PROJEKTANT:	ZODPOVĚDNÝ PROJEKTANT:	KRESLIL:
	ING. ARCH. Š. TUKALOVÁ	ING. ARCH. Š. TUKALOVÁ	ING. ARCH. I. VOTŘELOVÁ
	INVESTOR:	PORIZOVATEL:	
	Obec Věžovatá Pláně	Obecní úřad Věžovatá Pláně	
DATUM:	MĚRITKO:	STUPEŇ:	PAR. C.
leden 2014	1 : 5 000	UPRAVENÝ NÁVRH	
AKCE:	ZMĚNA Č. 4 ÚP OBCE VĚŽOVATÁ PLÁNĚ		VÝKRES:
BOLESLAVOVA 30, tel:387413480 370 06 ČESKÉ BUDĚJOVICE	HLAVNÍ VÝKRES		1.2



DOPRAVNÍ INFRASTRUKTURA

- stav  návrh 
-   cyklistická trasa

TECHNICKÁ INFRASTRUKTURA

- stav  návrh  koridor zásobování elektrickou energií

PLOCHY A KORIDORY S MOŽNOSTÍ VYVLASTNĚNÍ VEŘEJNĚ PROSPĚŠNÉ STAVBY
 technická infrastruktura

- VT01 koridor nadzemního elektrického vedení VVN 110 kV (Ee3 - dle ZÚR)