


UPRAVENÝ NÁVRH

ZMĚNA Č.4

ÚZEMNÍHO PLÁNU OBCE VĚŽOVATÁ PLÁNĚ

VÝKRES VEŘEJNĚ PROSPĚŠNÝCH STAVEB, OPATŘENÍ A ASANACÍ

LEGENDA

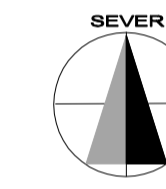


hranice řešeného území  
hranice správního území

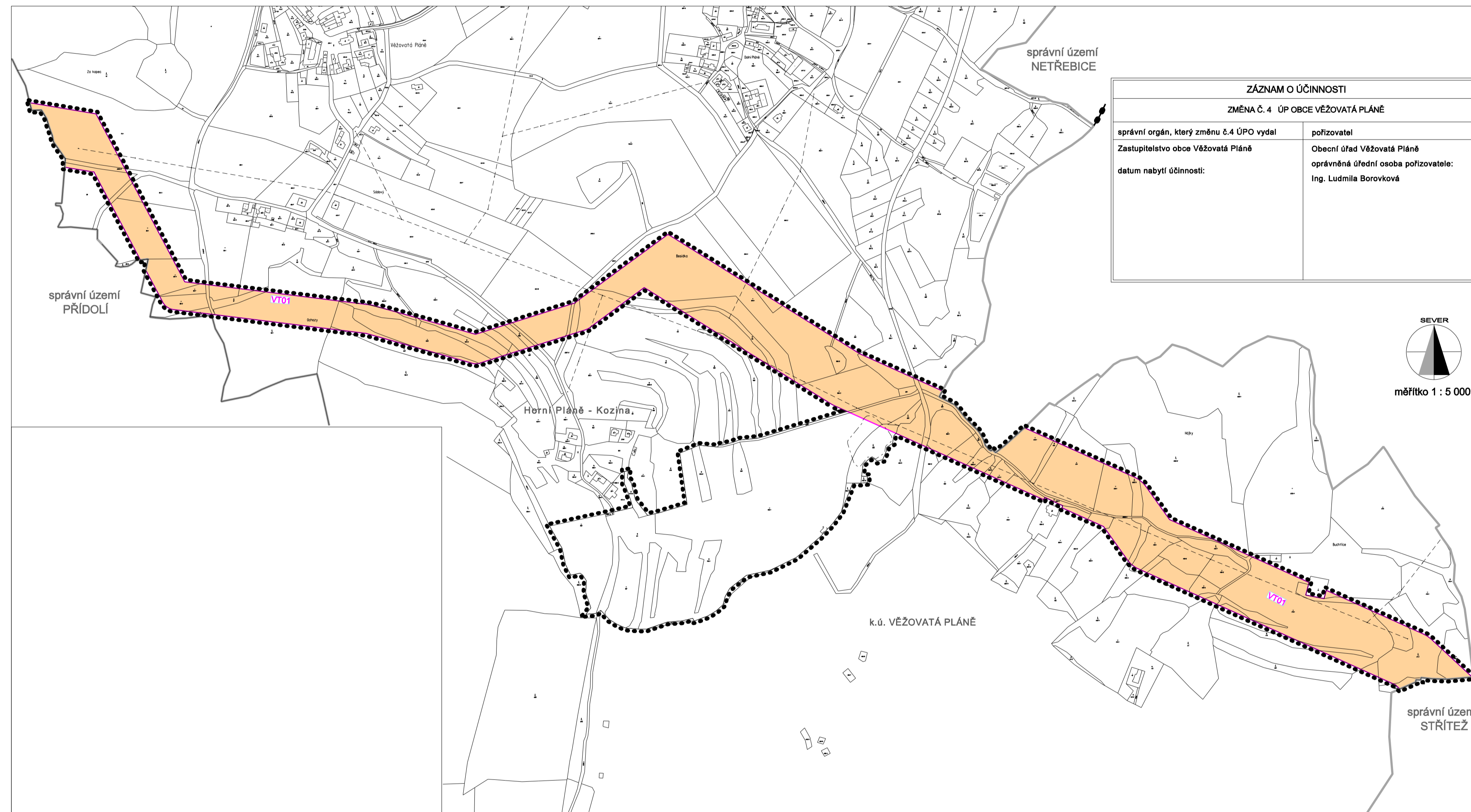
PLOCHY A KORIDORY S MOŽNOSTÍ VYVLASTNĚNÍ  
VEŘEJNĚ PROSPĚŠNÉ STAVBY  
technická infrastruktura

V101 koridor nadzemního elektrického vedení VVN 110 kV (Ee3 - dle ZÚR)

ZÁZNAM O ÚČINNOSTI	
ZMĚNA Č. 4 ÚP OBCE VĚŽOVATÁ PLÁNĚ	
správní orgán, který změnu č.4 ÚPO vydal Zastupitelstvo obce Věžovatá Pláně	pořizovatel Obecní úřad Věžovatá Pláně
datum nabytí účinnosti:	oprávněná úřední osoba pořizovatele: Ing. Ludmila Borovková



měřítko 1 : 5 000



VEDOUcí PROJEKTANT: ING.ARCH. Š. TUKALOVÁ	ZODPOVĚDNÝ PROJEKTANT: ING.ARCH. Š. TUKALOVÁ	KRESLIL: ING.ARCH. I.VOTŘELOVÁ
INVESTOR: Obec Věžovatá Pláně	POŘIZOVATEL: Obecní úřad Věžovatá Pláně	
DATUM: leden 2014	MĚRÍTKO: 1 : 5 000	STUPEŇ: UPRAVENÝ NÁVRH
AKCE: ZMĚNA Č. 4 ÚP OBCE VĚŽOVATÁ PLÁNĚ		PAR. C.
OBSAH: výkres veřejně prospěšných staveb, opatření a asanací		VÝKRES: 1.3