






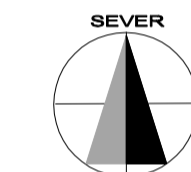
ZMĚNA Č.4
ÚZEMNÍHO PLÁNU OBCE VĚŽOVATÁ PLÁNĚ
VÝKRES ZÁKLADNÍHO ČLENĚNÍ

LEGENDA

-  hranice řešeného území
-  hranice správního území
-  hranice zastavěného území (dle ÚPO)
-  hranice zastavitelných ploch
- 4/1 pořadové číslo změny / index plochy

	VEDOUČÍ PROJEKTANT:	ING. ARCH. Š. TUKALOVÁ	ZODPOVĚDNÝ PROJEKTANT:	ING. ARCH. Š. TUKALOVÁ	KRESLIL:	ING. ARCH. I. VOTŘELOVÁ	
	INVESTOR:	Obec Věžovatá Pláně		POŘIZOVATEL:			
	POŘIZOVATEL:	Obecní úřad Věžovatá Pláně					
	DATUM:	duben 2014	MĚŘÍTKO:	1 : 5 000	STUPEŇ:	UPRAVENÝ NÁVRH	PAR. Č.:
AKCE:	ZMĚNA Č. 4 ÚP OBCE VĚŽOVATÁ PLÁNĚ					VÝKRES:	1.1
BOLESLAVOVA 30, TEL: 387413480 370 06 ČESKÉ BUDĚJOVICE		výkres základního členění území					

ZÁZNAM O ÚČINNOSTI	
ZMĚNA Č. 4 ÚP OBCE VĚŽOVATÁ PLÁNĚ	
správní orgán, který změnu č.4 ÚPO vydal	pořizovatel
Zastupitelstvo obce Věžovatá Pláně	Obecní úřad Věžovatá Pláně
datum nabytí účinnosti:	oprávněná úřední osoba pořizovatele:
	Ing. Ludmila Borovková



měřítko 1 : 5 000

