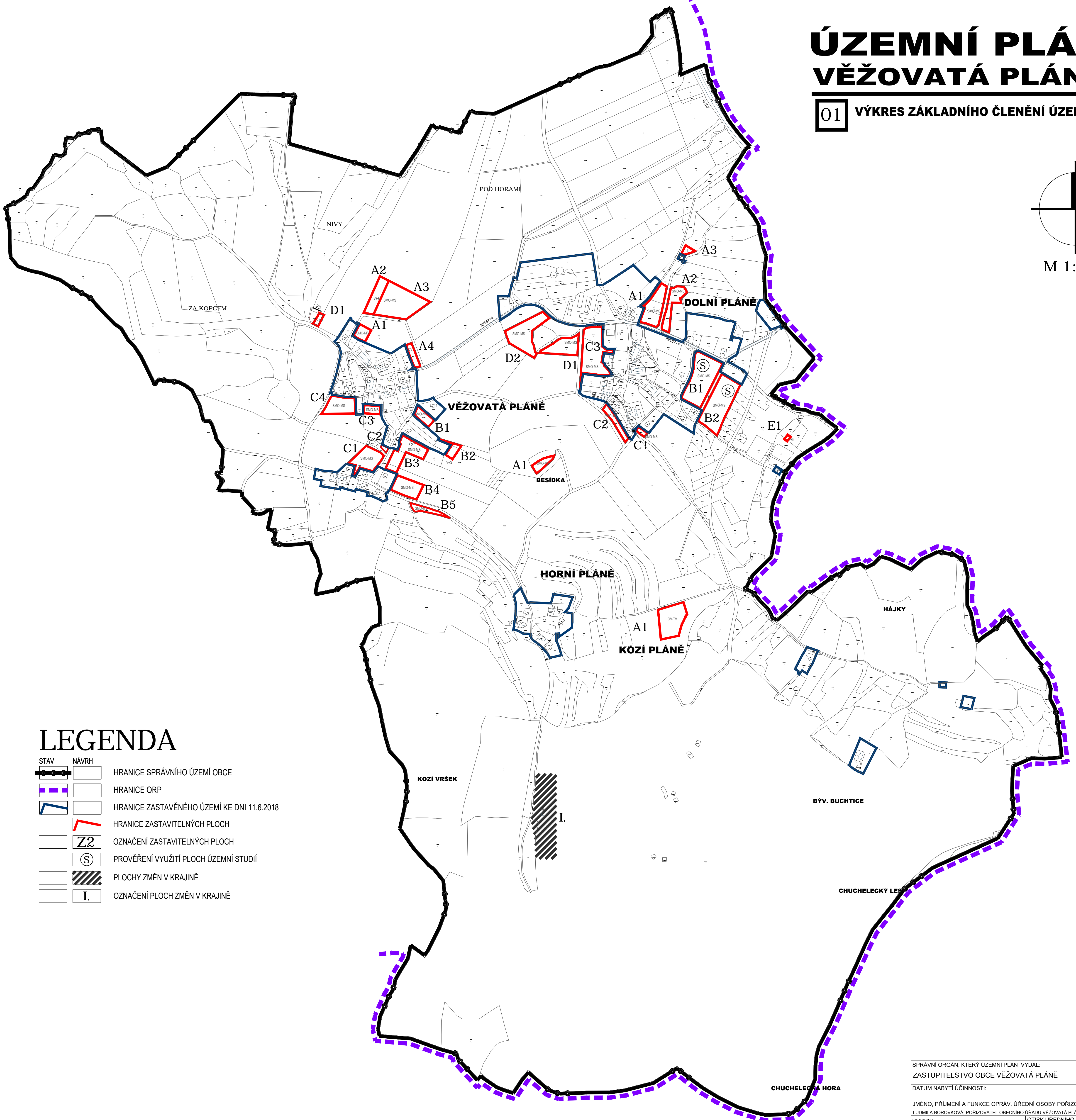
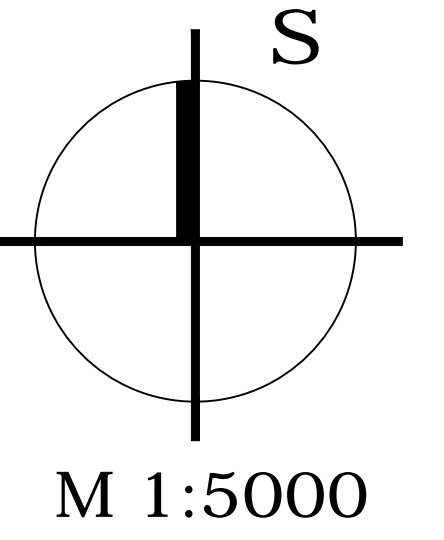


ÚZEMNÍ PLÁN VĚŽOVATÁ PLÁNĚ

01 VÝKRES ZÁKLADNÍHO ČLENĚNÍ ÚZEMÍ




LEGENDA

STAV	NÁVRH	
		HRANICE SPRÁVNÍHO ÚZEMÍ OBCE
		HRANICE ORP
		HRANICE ZASTAVĚNÉHO ÚZEMÍ KE DNI 11.6.2018
		HRANICE ZASTAVITELNÝCH PLOCH
		OZNAČENÍ ZASTAVITELNÝCH PLOCH
		PROVĚŘENÍ VYUŽITÍ PLOCH ÚZEMNÍ STUDII
		PLOCHY ZMĚN V KRAJINĚ
		OZNAČENÍ PLOCH ZMĚN V KRAJINĚ

SPRÁVNÍ ORGÁN, KTERÝ ÚZEMNÍ PLÁN VYDAL:	
ZASTUPITELSTVO OBCE VĚŽOVATÁ PLÁNĚ	
DATUM NABYTÍ ÚČINNOSTI:	
JMÉNO, PRŮJEMENÍ A FUNKCE OPRAV. ÚŘEDNÍ OSOBY POŘIZOVATELE:	
LUDMILA BOROVKOVÁ, POŘIZOVATEL OBCENÍHO ÚŘADU VĚŽOVATÁ PLÁNĚ	
PODPIS:	OTISK ÚŘEDNÍHO RAZÍTKA :

SP Studio, s.r.o.,
architektonická kancelář, Budějovická 58, Č. Krumlov
tel.: 370 711315, e-mail: rampas@spstudio.cz



SP STUDIO, s.r.o.
ARCHITEKTONICKÁ KANCELÁŘ
BUDĚJOVICKÁ 58, ČESKÝ KRUMLOV
TEL.: 380711315, e-mail: rampas@spstudio.cz

PROJEKTANT ING. ARCH. JIŘÍ RAMPAS ČKA 02803		
AUTOR: ING. ARCH. JIŘÍ RAMPAS		
VYPRACOVÁVA ZDENĚNA KOHOUTOVÁ KRISTÝNA BOUŠKOVÁ		
OBJEDNATEL OBEC VĚŽOVATÁ PLÁNĚ	POŘIZOVATEL OBECNÍ ÚŘAD VĚŽOVATÁ PLÁNĚ	
AKCE	STUPĚN	ÚPD
ÚZEMNÍ PLÁN VĚŽOVATÁ PLÁNĚ	DATUM	05/2021
VÝKRES	Č. ZAKÁZKY	SP 2018/12
VÝKRES ZÁKLADNÍHO ČLENĚNÍ ÚZEMÍ	MĚŘÍTKO	1:5000
	Č. VÝKRESU	01